PIANO URBANO E AGRICOLO LUNGO L'ALVEO PIANILLO

PIANO PER IL COMMERCIO

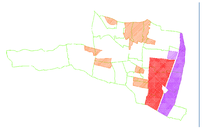

PIANO URBANISTICO ATTUATIVO DELL'AREA INDUSTRIALE IN LOCALITA' MUSCETTOLI

PIANO PER LA RACCOLTA DIFFERENZIATA

LEGENDA:

ZONA FRANCA URBANA (ZFU)

PIANO URBANISTICO ATTUATIVO

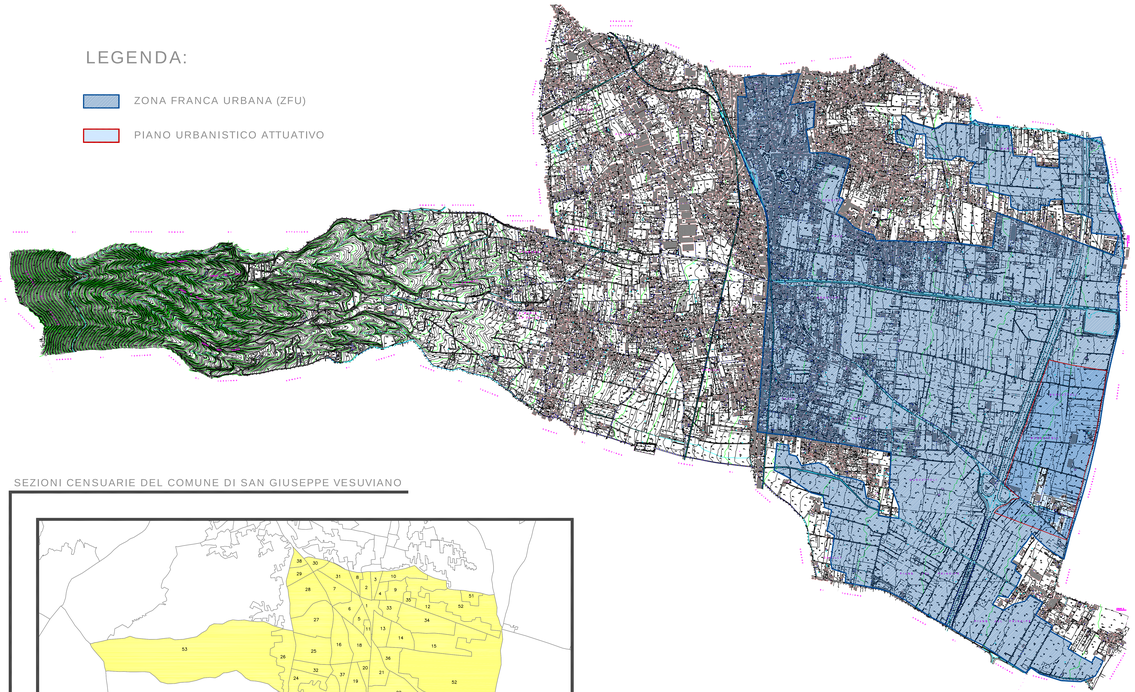

SEZIONI CENSUARIE DEL COMUNE DI SAN GIUSEPPE VESUVIANO

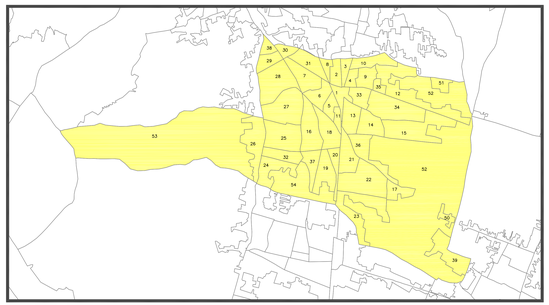

TABELLE PER IL CALCOLO DEI VALORI AI FINI DELL'INDICE DI DISAGIO SOCIALE

IDS = 0,1595

TAB.1 – Popolazione residente nelle sezioni censuarie scelte per la ZFU
Fonte: ISTAT - Censimento 2001

n° sezione censuaria	Popolazione residente
1	492
2	785
3	564
4	1.168
13	574
14	579
15	988
17	1.117
22	1.165
34	949
36	300
50	48
52	80
TOTALE	**7.850** = **7.860**

TAB.2 – Tasso di disoccupazione dell'area ZFU e del comune di San Giuseppe Vesuviano
Fonte: ISTAT - Censimento 2001
Tasso di disoccupazione = Persone disoccupate x 100 / Totale forza lavoro

	Persone in cerca di lavoro	Totale forza lavoro	Tasso di disoccupazione
Totale comunale	**2.474**	**8.042**	**30,94%**
Zona censuaria 1	34	179	-
Zona censuaria 2	89	237	-
Zona censuaria 3	45	159	-
Zona censuaria 4	41	137	-
Zona censuaria 13	92	253	-
Zona censuaria 14	94	227	-
Zona censuaria 15	171	368	-
Zona censuaria 17	172	398	-
Zona censuaria 22	173	476	-
Zona censuaria 34	78	157	-
Zona censuaria 36	135	377	-
Zona censuaria 50	41	114	-
Zona censuaria 52	6	15	-
Zona censuaria 72	5	15	-
Totale area ZFU	**994**	**2.824**	**35,25%** = **30,94%**

TAB.3 – Tasso di occupazione (OCC) dell'area ZFU
Fonte: ISTAT - Censimento 2001
Tasso di occupazione = Popolazione occupata con 15 anni e più / Totale popolazione con 15 anni e più

	Popolazione occupata ≥ 15 anni	Popolazione ≥ 15 anni	Tasso di occupazione
Zona censuaria 1	89	400	-
Zona censuaria 2	157	417	-
Zona censuaria 3	70	290	-
Zona censuaria 4	96	252	-
Zona censuaria 13	171	483	-
Zona censuaria 14	131	440	-
Zona censuaria 15	204	717	-
Zona censuaria 17	83	75	-
Zona censuaria 22	198	873	-
Zona censuaria 33	137	401	-
Zona censuaria 34	122	795	-
Zona censuaria 36	7	237	-
Zona censuaria 50	12	32	-
Zona censuaria 72	3	9	-
Totale area ZFU	**1.026**	**5.942**	**0,167%**

TAB.4 – Tasso di occupazione (OCC) dell'area ZFU
Fonte: ISTAT - Censimento 2001
Tasso di occupazione = Popolazione fino a 14 anni / Totale popolazione residente

	Popolazione ≥ 24 anni	Popolazione totale	Tasso di concentrazione giovanile
Zona censuaria 1	149	492	-
Zona censuaria 2	230	785	-
Zona censuaria 3	182	366	-
Zona censuaria 4	100	334	-
Zona censuaria 13	270	574	-
Zona censuaria 14	225	579	-
Zona censuaria 15	419	988	-
Zona censuaria 17	54	113	-
Zona censuaria 22	417	1.115	-
Zona censuaria 33	197	549	-
Zona censuaria 34	367	900	-
Zona censuaria 36	120	300	-
Zona censuaria 50	27	48	-
Zona censuaria 72	7	9	-
Totale area ZFU	**2.762**	**7.150**	**0,3669**

TAB.5 – Tasso di scolarizzazione (SCOL) dell'area ZFU
Fonte: ISTAT - Censimento 2001
Tasso di occupazione = *Popolazione di 6 anni e più con diploma scuola superiore* / Totale popolazione di 6 anni e più

	Popolazione ≥ 6 anni con diploma di scuola superiore	Popolazione ≥ 6 anni	Tasso di scolarizzazione
Zona censuaria 1	414	474	-
Zona censuaria 2	292	491	-
Zona censuaria 3	67	359	-
Zona censuaria 4	116	320	-
Zona censuaria 13	181	567	-
Zona censuaria 14	151	717	-
Zona censuaria 15	334	962	-
Zona censuaria 17	23	114	-
Zona censuaria 22	222	1024	-
Zona censuaria 33	113	742	-
Zona censuaria 34	187	927	-
Zona censuaria 36	47	273	-
Zona censuaria 50	6	44	-
Zona censuaria 72	15	9	-
Totale area ZFU	**1.914**	**6.959**	**0,2414**

COMUNE DI SAN GIUSEPPE VESUVIANO

PROGETTO PER LA DEFINIZIONE DI UNA ZONA FRANCA URBANA (ZFU)

ai sensi della Delibera CIPE n°5 del 30/01/2008
e delle Leggi n°296/2006 (Finanziaria 2007) e n°244/2007 (Finanziaria 2008)

Oggetto:
PROPOSTA PROGETTUALE

Elaborato N°: **A4**

Scala: **1:10.000**

PER IL COMUNE: RESPONSABILE DEL PROGETTO
Dott. Vincenzino Scopo

		Trasmissione progetto alla Regione			
0	18/03/08	Emissione			
REV.	DATA		REDATTO	APPROVATO	AUTORIZZATO