# LEGENDA

## ELABORATI RAPPRESENTATI

| | |
|---|---|
| PIANO TERRITORIALE PAESISTICO DEI COMUNI VESUVIANI *(Approvato con Decreto del Ministro per i Beni e le Attività Culturali e del Ministro dell'Ambiente e la Tutela del Territorio del 04/07/2002)* | 1) Zonizzazione del Piano Territoriale Paesistico |
| PIANO DEL PARCO NAZIONALE DEL VESUVIO *(Approvato con attestato n. 117/1 del Presidente del Consiglio Regionale della Campania il 19/01/2010)* | 2) Zone di Tutela e Unità di Paesaggio |
| PIANO TERRITORIALE REGIONALE *(Approvato con L.R. 13 del 13/10/2008)* | 3) Sistemi Territoriali di Sviluppo<br>4) Ambiti di paesaggio<br>5) Rete ecologica |
| PIANO TERRITORIALE DI COORDINAMENTO PROVINCIALE *(Adottato con Delibera del Sindaco Metropolitano n. 25 del 29/01/2016 e n. 75 del 29/04/2016)* | 6) Disciplina del territorio<br>7) Componenti della Rete Ecologica Provinciale |

## IL PIANO TERRITORIALE PAESISTICO DEI COMUNI VESUVIANI

SCALA 1:50.000

- P.I. Protezione Integrale
- P.I.R. Protezione Integrale con restauro paesistico- ambientale
- S.I. Zone Sature Interne
- A.I. Recupero delle Aree Industriali
- R.U.A. Recupero Urbanistico-edilizio e Restauro paesistico-ambientale
- A.P. Recupero e Adeguamento delle aree portuali
- S.C. Zone Sature Costiere
- R.A.C. Risanamento e restauro paesistico-ambientale delle aree di cava
- R.A.I. Recupero Urbanistico-ambientale in area A.S.I.

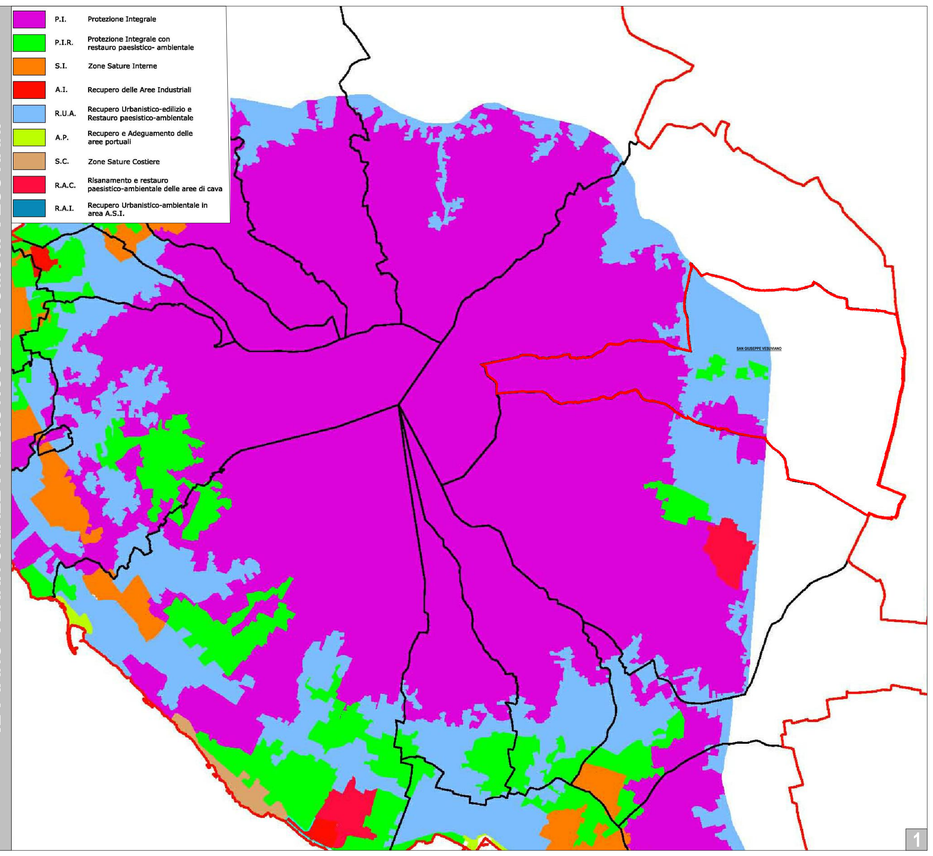


1

## IL PIANO DEL PARCO NAZIONALE DEL VESUVIO

SCALA 1:30.000

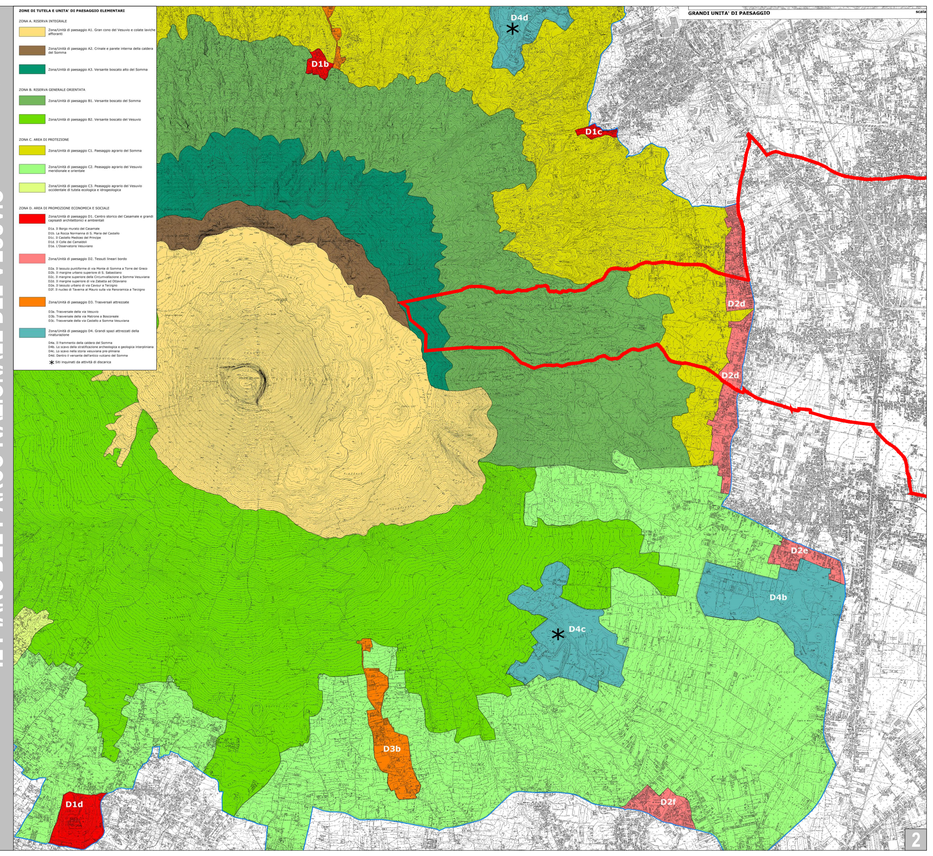


2

## IL PIANO TERRITORIALE REGIONALE

SCALA 1:100.000

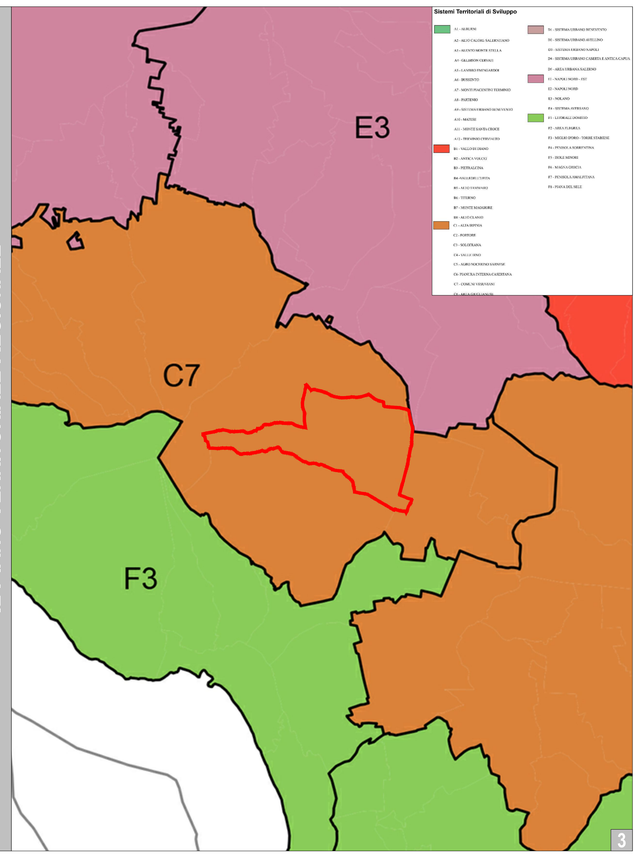


3

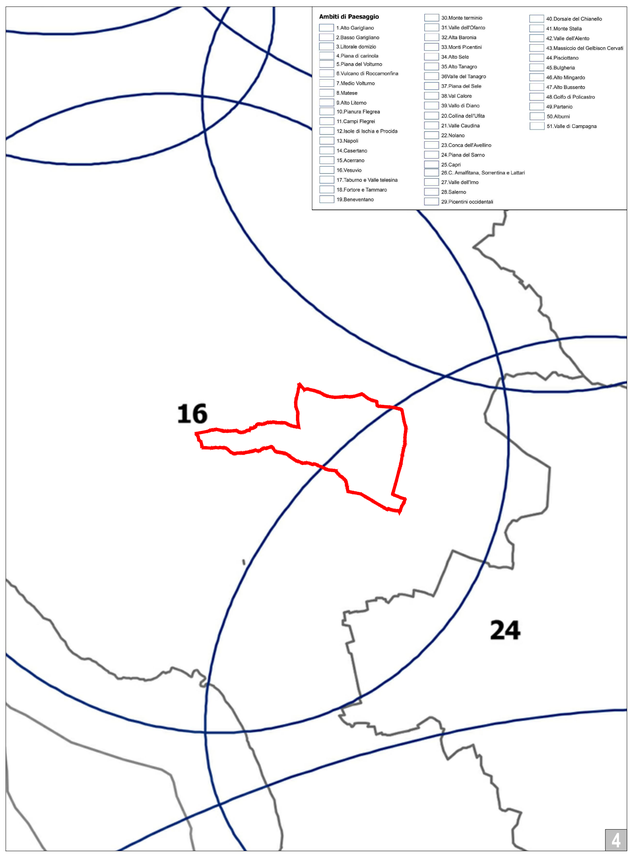


4

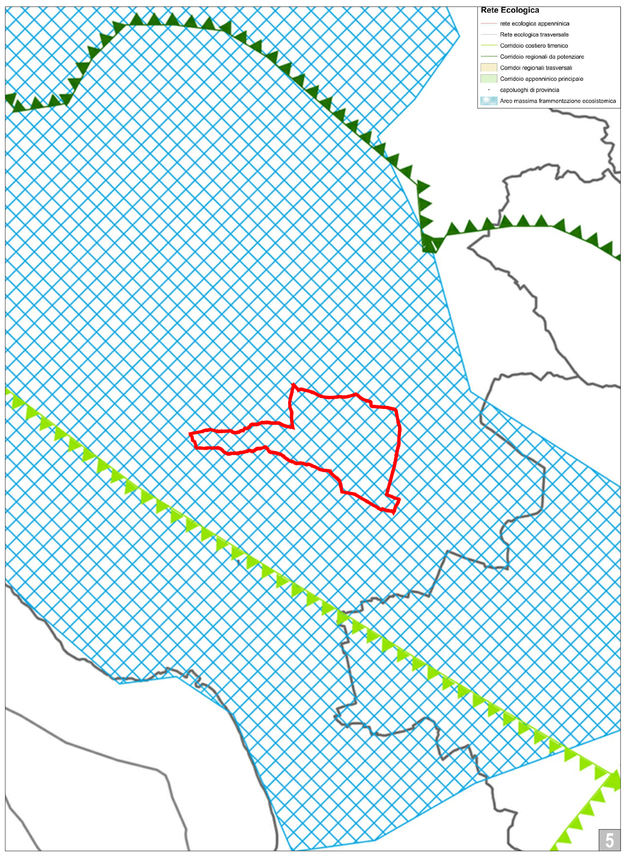


5

## IL PIANO TERRITORIALE DI COORDINAMENTO PROVINCIALE

SCALA 1:50.000

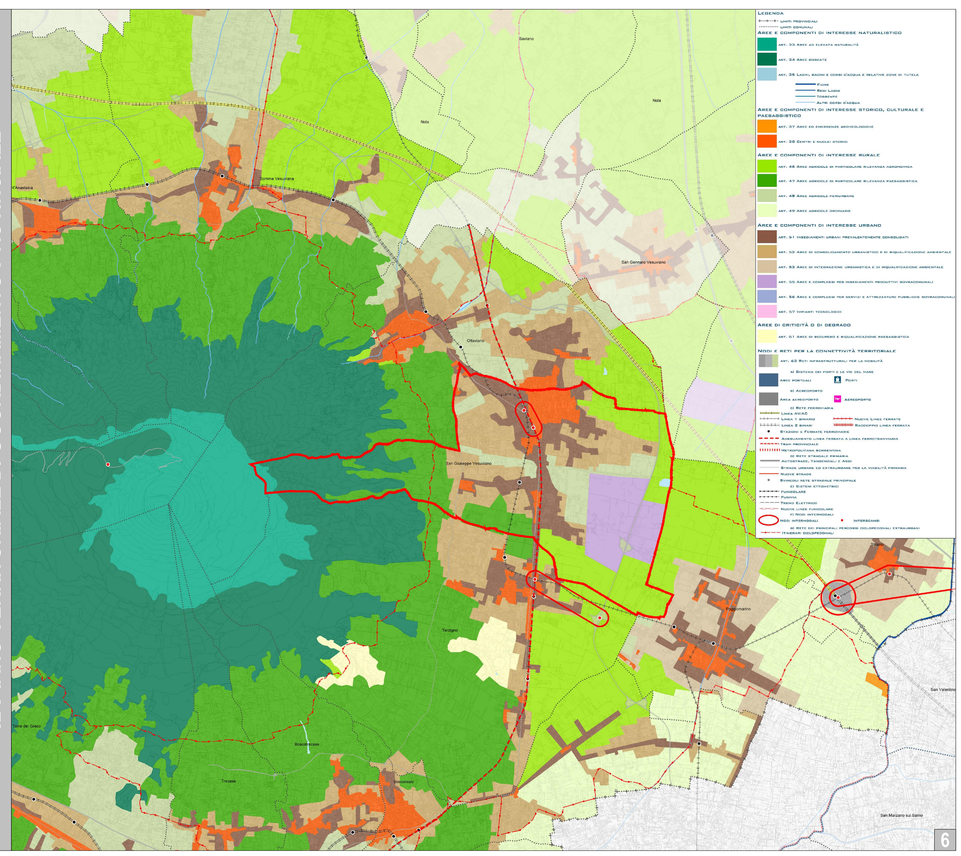

6

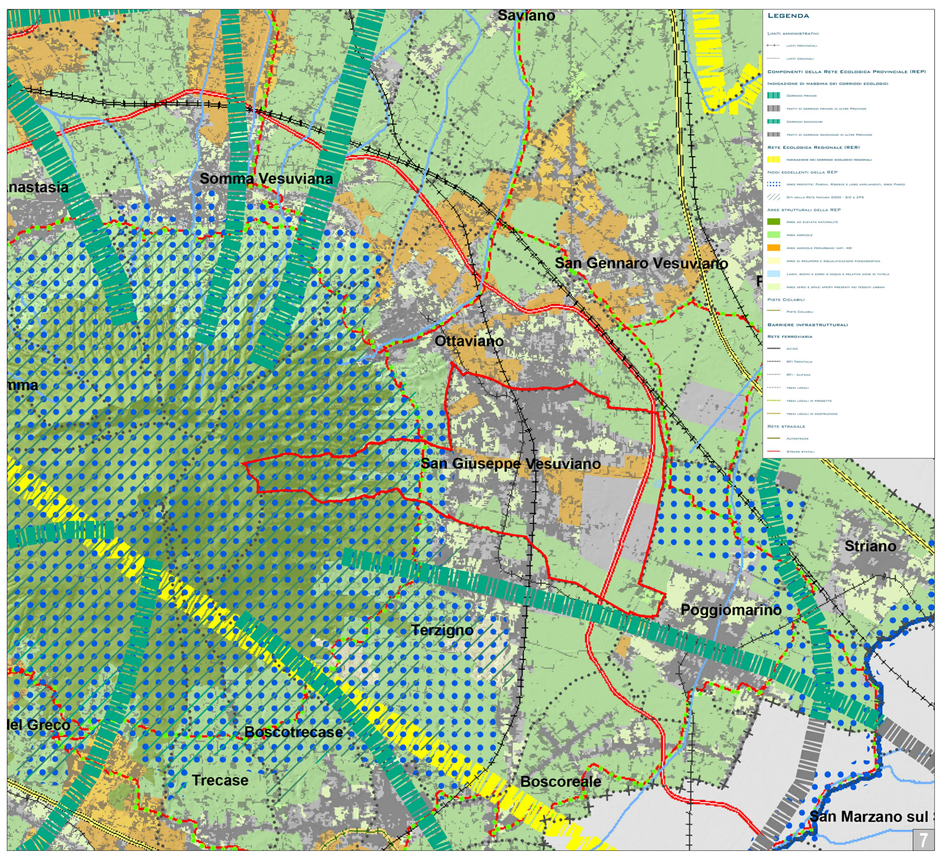


7

N



GRUPPO DI LAVORO
Ingegnere Giacomo CARISTI
Ingegnere Elettra LOWENTHAL
Dott. Amb. Lucia FOLTRAN
Urbanista Lisa DE GASPER

PROGETTISTI
Urbanista Raffaele GEROMETTA
Architetto Antonio OLIVIERO

ORDINE DEGLI ARCHITETTI PIANIFICATORI PAESAGGISTI E CONSERVATORI DELLA PROVINCIA DI TREVISO
ARCHITETTO ANTONIO OLIVIERO n°7384
RAFFAELE GEROMETTA n°2320
sezione A
PIANIFICATORE TERRITORIALE

RESPONSABILE CONTRATTUALE
Urbanista Raffaele GEROMETTA

COORDINATORE OPERATIVO
Architetto Antonio OLIVIERO

IL SINDACO
Vincenzo CATAPANO

IL RESPONSABILE DEL PROCEDIMENTO
ing. Antonio REGA

ADOZIONE

APPROVAZIONE

COMUNE DI SAN GIUSEPPE VESUVIANO (NA)

PIANO URBANISTICO COMUNALE (PUC) - DOCUMENTO PRELIMINARE

QUADRO CONOSCITIVO
# CARTA DELLA PIANIFICAZIONE SOVRAORDINATA

Luglio 2020 - V1

TAV. **A.2**

ELABORATO A
scala VARIE