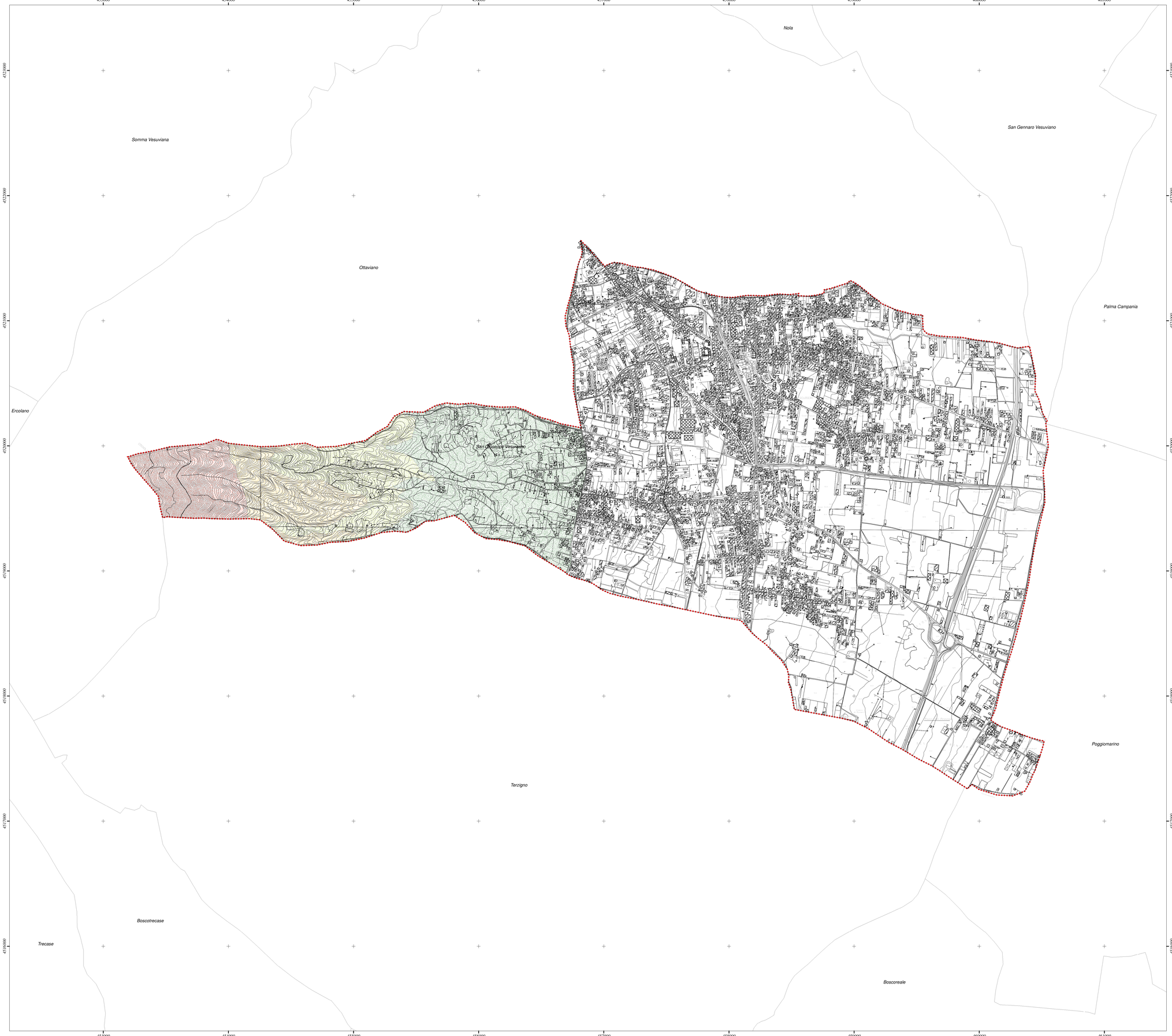

Legenda

- Limite Comunale
- Edificio generico
- Edificio industriale
- Edifici ad uso pubblico
- Municipio
- Polizia municipale
- Edificio di culto
- Stazione ferroviaria

Classi di Pericolosità idrogeologica

- P1 - Pericolosità moderata
- P2 - Pericolosità media
- P3 - Pericolosità elevata
- P4 - Pericolosità molto elevata

0 250 500 1,000 Meters

Projected Coordinate System: WGS_1984_UTM_Zone_33N
Projection: Transverse_Mercator

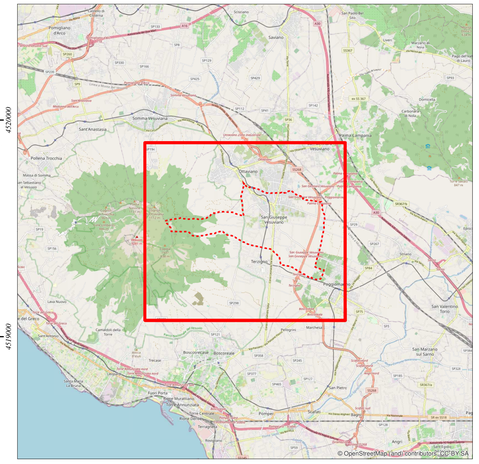

PROTEZIONE CIVILE
Presidenza del Consiglio dei Ministri
Dipartimento della Protezione Civile

PIANO DI PROTEZIONE CIVILE

PERICOLOSITA' IDROGEOLOGICA

Autorità di Bacino del Distrettuale dell'Appennino Meridionale
scala 1 : 10.000

Regione Campania
Comune di San Giuseppe Vesuviano

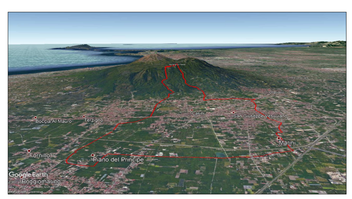

Il Sindaco: L'Assessore alla Protezione Civile La Polizia Municipale	Soggetto realizzatore Geologo Ingegnere Ufficio di Protezione Civile	AGGIORNAMENTO 2021 - PRELIMINARE - E.G. 2a