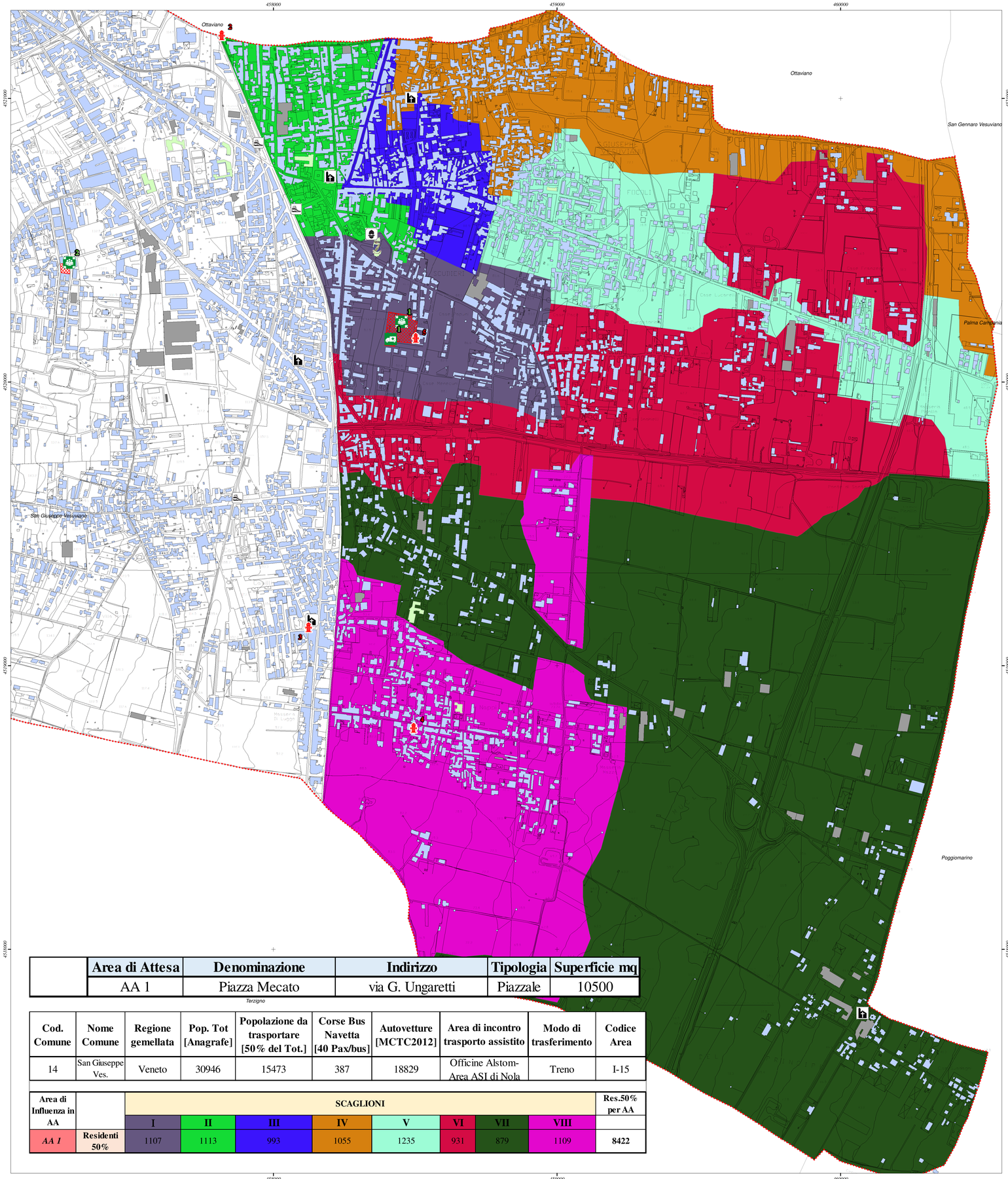

	Area di Attesa	Denominazione	Indirizzo	Tipologia	Superficie mq
	AA 1	Piazza Mecato	via G. Ungaretti	Piazzale	10500

Cod. Comune	Nome Comune	Regione gemellata	Pop. Tot [Anagrafe]	Popolazione da trasportare [50% del Tot.]	Corse Bus Navetta [40 Pax/bus]	Autovetture [MCTC2012]	Area di incontro trasporto assistito	Modo di trasferimento	Codice Area
14	San Giuseppe Ves.	Veneto	30946	15473	387	18829	Officine Alstom-Area ASI di Nola	Treno	I-15

Area di Influenza in AA		SCAGLIONI								Res.50% per AA
		I	II	III	IV	V	VI	VII	VIII	
AA 1	Residenti 50%	1107	1113	993	1055	1235	931	879	1109	**8422**

AREA DI ATTESA	TOPONOMASTICA	RESIDENTI (Anagrafe)	RESIDENTI al 50%	SCAGLIONI I	II	III	IV	V	VI	VII	VIII
	Traversa Guido Gozzano	214	107	•							
	Via Alessandro Miranda	60	30	•							
	Via Antonio Nappo	18	9	•							
	Via Giuseppe Ungaretti	108	54	•							
	Via Masseria Aurienma	25	13	•							
	Via Masseria Perillo	121	61	•							
	Via Pace	314	157	•							
	Via Papani	66	33	•							
	Via Scudieri	692	346	•							
	Via Silvio Cola	31	16	•							
	Via Umberto Saba	44	22	•							
	Via Venti Settembre	475	238	•							
	Vico Giuseppe Giusti	45	23	•							
	Corso Vittorio Emanuele Primo	78	39		•						
	Piazza Giuseppe Garibaldi	111	56		•						
	Piazza Risorgimento	3	2		•						
	Traversa Antica	19	10		•						
	Traversa Firenze	15	8		•						
	Traversa Genova	19	10		•						
	Traversa Giglio	55	28		•						
	Traversa Milano	37	19		•						
	Traversa Torino	80	40		•						
	Via Andrea Carbone	120	60		•						
	Via Caterina	244	122		•						
	Via Cesare Battisti	113	57		•						
	Via Emilio Catapano	92	46		•						
	Via Gaetano Autocchio	7	4		•						
	Via Generale Gaetano Durelli	86	43		•						
	Via Guglielmo Marconi	9	5		•						
	Via Lavinaio I Tratto	109	55		•						
	Via Leoni	43	22		•						
	Via Macello	18	9		•						
	Via Montegrappa	29	15		•						
	Via Montesanto	32	16		•						
	Via Padre Gino Ceschelli	318	159		•						
	Via Pellosi	45	23		•						
	Via Pessoni	49	25		•						
	Via Piave	4	2		•						
	Via Pilursi	6	3		•						
	Via Poerio	49	25		•						
	Via Roma	157	79		•						
	Via Saviano	60	30		•						
	Via Spezzacatene	62	31		•						
	Via Vittorio Veneto	28	14		•						
	Via Zara	17	9		•						
	Vico della Ferrovia	15	8		•						
	Vico Marco Galdi	37	19		•						
	Vico Peccerilli	19	10		•						
	Vicolo Antonio Catapano	17	9		•						
	Vicolo Giuseppe Carotenuto	8	4		•						
	Via Città di Fiume	16	8		•						
	Cortile Inghiamiati	12	6			•					
	Traversa Azzurra	10	5			•					
	Traversa Ciro Coppola	14	7			•					
	Traversa delle Noci	17	9			•					
	Traversa Ferdinando Cozzolino	50	25			•					
	Traversa Francesco Arpaia	17	9			•					
	Traversa Giuseppe Avino	58	29			•					
	Traversa Luigi Barone	4	2			•					
	Traversa Pasquale Rastiello	1	1			•					
	Traversa Rocco Alfieri	25	13			•					
	Via Armando Diaz	326	163			•					
	Via Bartoli	69	35			•					
	Via Cappetelli	56	28			•					
	Via Casotti	100	50			•					
	Via Ceci	142	71			•					
	Via Cerri	29	15			•					
	Via Cianni	15	8			•					
	Via Curti Curti	19	10			•					
	Via Giuseppe Ammendola	797	399			•					
	Via Masserotti	43	22			•					
	Via Mastro Giuseppe	43	22			•					
	Via Solegni	48	24			•					
	Via Uglioni	54	27			•					
	Vico Don Giuseppe Duraccio	13	7			•					
	Vico Italia	24	12			•					
	Cortile Fegatelli	23	12				•				
	Cortile Primo Iosua	33	17				•				
	Cortile Primo Marchi	4	2				•				
	Cortile Secondo Marchi	5	3				•				
	Traversa di Via Rossilli	95	48				•				
	Traversa Salvatore Di Giacomo	27	14				•				
	Via Cicchetti	165	83				•				
	Via Copellarielli	106	53				•				
	Via dell'Fortifilio	35	18				•				
AA1	Via delle Rose	312	156				•				
	Via Lavinaio Cicchetti	52	26				•				
	Via Lavinaio II Tratto	420	210				•				
	Via Rossilli	347	174				•				
	Via Vernilli Ciemmi	86	43				•				
	Vico del Firmamento	25	13				•				
	Vico della Verità	12	6				•				
	Vico Umberto Nobile	32	16				•				
	Vicolo Alfonso Russo	16	8				•				
	Vicolo dell'Calesse	21	11				•				
	Vicolo Regina Pacis	155	78				•				
	Vicolo Salvatore Prisco	43	22				•				
	Via Giagliani	95	48				•				
	Traversa Andrea Costa	53	27					•			
	Traversa Avvocato Alfonso Annunziata	5	3					•			
	Traversa Commendatore Domenico Ragosta	48	24					•			
	Traversa Domenico Cimarosa	232	116					•			
	Traversa Libero Bovio	36	18					•			
	Traversa Pasquale Catapano	70	35					•			
	Traversa Raffaele Viviani	35	18					•			
	Via Belvedere	102	51					•			
	Via Boccia	137	69					•			
	Via Botteghelle	24	12					•			
	Via Focoli	90	45					•			
	Via Lucarelli	362	181					•			
	Via Mortale	125	63					•			
	Via Perilli di Sopra	79	40					•			
	Via Perilli di Sotto	41	21					•			
	Via Piarullo	893	447					•			
	Via Giacomo Puccini	47	24					•			
	Via Pettoloni	90	45					•			
	Traversa Cupa	43	22						•		
	Traversa del Monte	2	1						•		
	Via Capocresti	50	25						•		
	Via degli Ulivi	69	35						•		
	Via del Desino	27	14						•		
	Via del Pioscro	4	2						•		
	Via del Premio	28	14						•		
	Via del Ristoro	34	17						•		
	Via del Teldfono	53	27						•		
	Via Giovanni Pazini	124	62						•		
	Via Grazia Deledda	34	17						•		
	Via Inghelli	55	28						•		
	Via Marini	106	53						•		
	Via Purgatorio	689	345						•		
	Via Salvatore Quasimodo	117	59						•		
	Via Sommesi	106	53						•		
	Via Vasca al Piarullo	227	114						•		
	Vico dei Segni	51	26						•		
	Vico Marte	18	9						•		
	Vico Saturno	8	4						•		
	Vicolo Amedeo D'Aiello	17	9						•		
	Traversa Angelo D'Ambrosio	49	25							•	
	Via Alfredo Criscuolo	6	3							•	
	Via Basilio di Prisco	29	15							•	
	Via Benefico	3	2							•	
	Via Ciliri di Sopra	61	31							•	
	Via Ciliri di Sotto	52	26							•	
	Via Ciliri Iudici	264	132							•	
	Via Cotoni	59	30							•	
	Via dell'Amaranto	6	3							•	
	Via delle Nocciole	13	7							•	
	Via Don Giovanni Antonio	80	40							•	
	Via Enrico Carillo	120	60							•	
	Via Giovanni Sepe	7	4							•	
	Via Macedonio Melloni	31	16							•	
	Via Martiri di Nassiryа	485	243							•	
	Via Piano del Principe	40	20							•	
	Via Rodolfo Paino	108	54							•	
	Via Vittorio Iovino	193	97							•	
	Via Domenico Ranieri	16	8							•	
	Via Valonga	136	68							•	
	Via Valongo	0	0							•	
	Traversa dei Ciclamini	65	33								•
	Traversa delle Camelie	58	29								•
	Traversa delle Fresie	187	94								•
	Traversa delle Ginestre	28	14								•
	Traversa delle Magnolie	104	52								•
	Traversa delle Margherite	107	54								•
	Traversa delle Mimose	218	109								•
	Via dei Tulipano	31	16								•
	Via Giordani	190	95								•
	Via Nappi	575	288								•
	Via Saracani Centoni	83	42								•
	Via Vecchia Nappi	75	38								•
	Via Muscettoli	310	155								•
	Traversa dei Melograni	187	94								•

Legenda

- Limite Comunale
- Edificio generico
- Edificio industriale
- Edifici ad uso pubblico
- Municipio
- Polizia municipale
- Edificio di culto
- Stazione ferroviaria

Aree di Emergenza

- Area di Attesa
- AA1 - Area Mercato
- AS1 - Ammassamento soccorsi

Idranti

1 - via Salvati - via Carbonari
2 - via Lavinaio I tratto
3 - via Vecchia Casilli
4 - via Nappi
5 - via Ungaretti

ORDINE DI ALLONTANAMENTO PER STRADE AD INTERVALLI DI 6 h

Scaglioni	Intervallo orario
I	0 - 6h
II	6 - 12h
III	12 - 18h
IV	18 - 24h
V	24 - 30h
VI	30 - 36h
VII	36 - 42h
VIII	42 - 48h

0 125 250 500 Meters

Projected Coordinate System: WGS_1984_UTM_Zone_33N
Projection: Transverse_Mercator

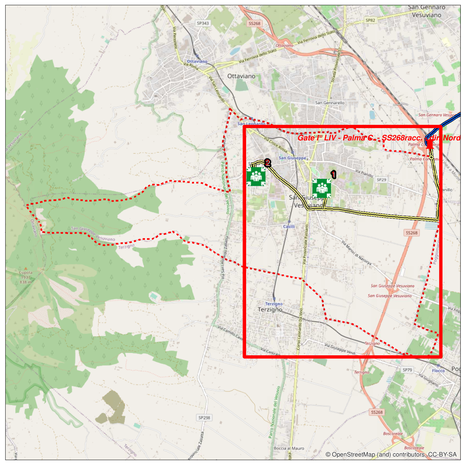

PROTEZIONE CIVILE
Presidenza del Consiglio dei Ministri
Dipartimento della Protezione Civile

PIANO DI PROTEZIONE CIVILE

RISCHIO VULCANICO

Vie di Esodo verso AA1

scala 1 : 5.000

Regione Campania

Comune di San Giuseppe Vesuviano

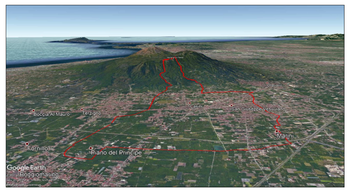

Il Sindaco:	Soggetto realizzatore	AGGIORNAMENTO 2021 - PRELIMINARE -
L'Assessore alla Protezione Civile	Geologo	
La Polizia Municipale	Ingegnere	E.G. 5b
	Ufficio di Protezione Civile	